



ŽUPANIJSKO NATJECANJE UČENIKA IZ GEOGRAFIJE 2009. GODINE

7. RAZRED

TOČNI ODGOVORI

1. (2) c)
2. (2) c)
3. (2) a)
4. (2) d)
5. (2) alpsko
6. (2) redom od gore prema dolje: C, E, B, A
7. (2) redom od gore prema dolje: B, E, C, D
8. (2) redom od gore prema dolje: B, A, E, C
9. (2) redom od gore prema dolje: C, E, B, D
10. (2) Prastara Europa: Baltički štit
Stara Europa: Ardeni, Rodopi, Penini (bilo kojim redosljedom)
Mlada Europa: Jura, Pireneji (bilo kojim redosljedom)
11. (2) Češka: Moravska Poljska: Visla, Krakow (bilo kojim redosljedom)
Slovačka: Košice Slovenija: Bledsko jezero, Kranjska gora (bilo kojim redosljedom)
12. (2) redom slijeva na desno: B, A, C, D
13. (2)

14. (2)

15. (2) redom: Pariz, London (ili London i Pariz), Njemačke
16. (2) zaokružiti: Bremen, savezna republika, Kielski kanal, Rajna – Majna – Dunav
17. (2) zaokružiti: dva službena jezika, tisuću jezera, proizvodnja mobitela Nokia, visok udio šuma u ukupnoj površini
18. (2) vidi prilog 1.
19. (2) magmatske (priznati i vulkanske ili eruptivne)
20. (2) redom: city, burza
21. (3) redom: Vlaška, Biskajski vidi kartu 2.
22. (3) Sredozemnog vidi kartu 2.
23. (3) redom: Odra, Baltičkog, Njemačke (ili SR Njemačke)
24. (3) Blatno (Balaton), Mađarske vidi kartu 2.
25. (3) slijeva na desno: Slovenija, Slovačka, Danska; prekrížiti kartu Danske (skroz desno)

26. (3) prekrížiti: kneževina, nizinska, Jura, Geneva, Basel, Europskom unijom

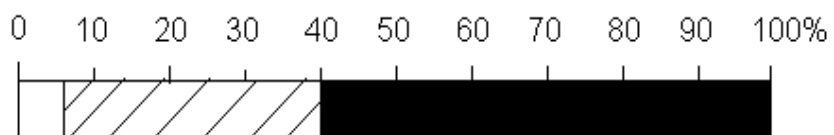
27. (3) a), b), d)

28. (3) b), d), e)

29. (3) a), e)

30. (3) a), b), c)

Prilog 1.



Karta 2.

